

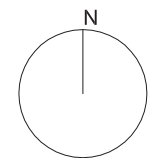
NORDWESTKANTE PARZELLE
NIV. 105.0m

HOFBRUNNEN
NIV. 99.5m

SÜDKANTE PARZELLE
NIV. 97.5m




STALL (IM BAU)
genaue Einpflanzung zu verifizieren

BESTEHENDE SITUATION
Massstab 1:500





LEGENDE

-  Öffentlicher Weg
-  Gemeinschaftsgarten
-  Privatgarten

- 1 Mehrfamilienhaus, 12WE
- 2 Einfamilienhaus

